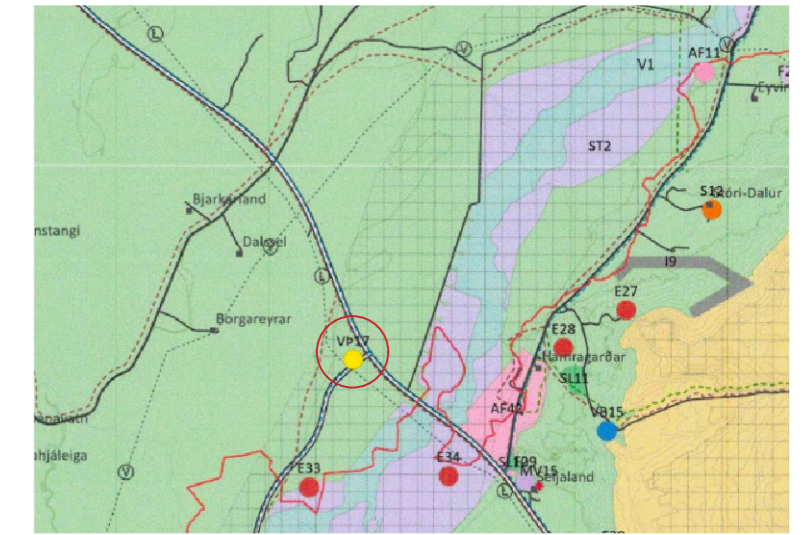
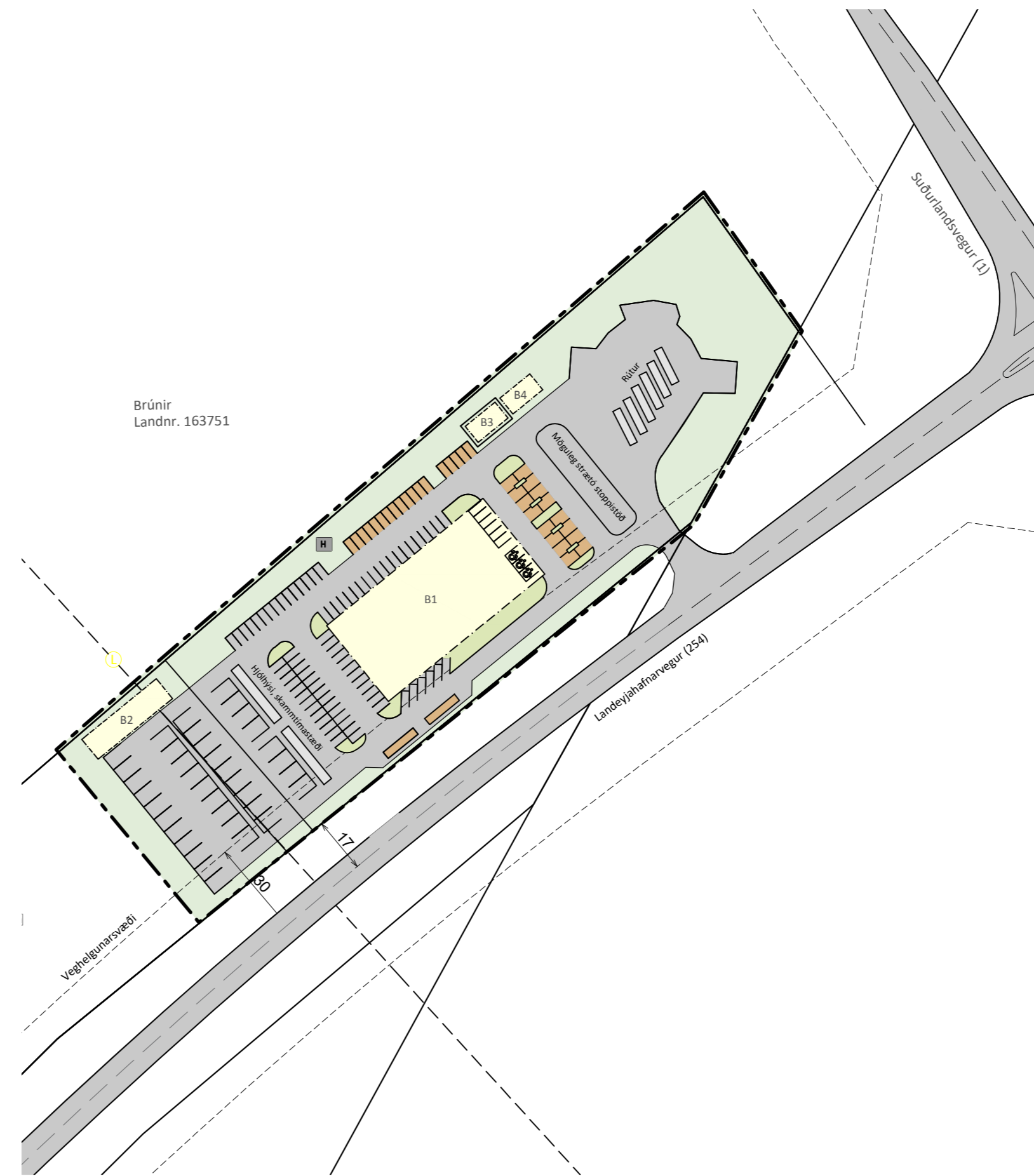
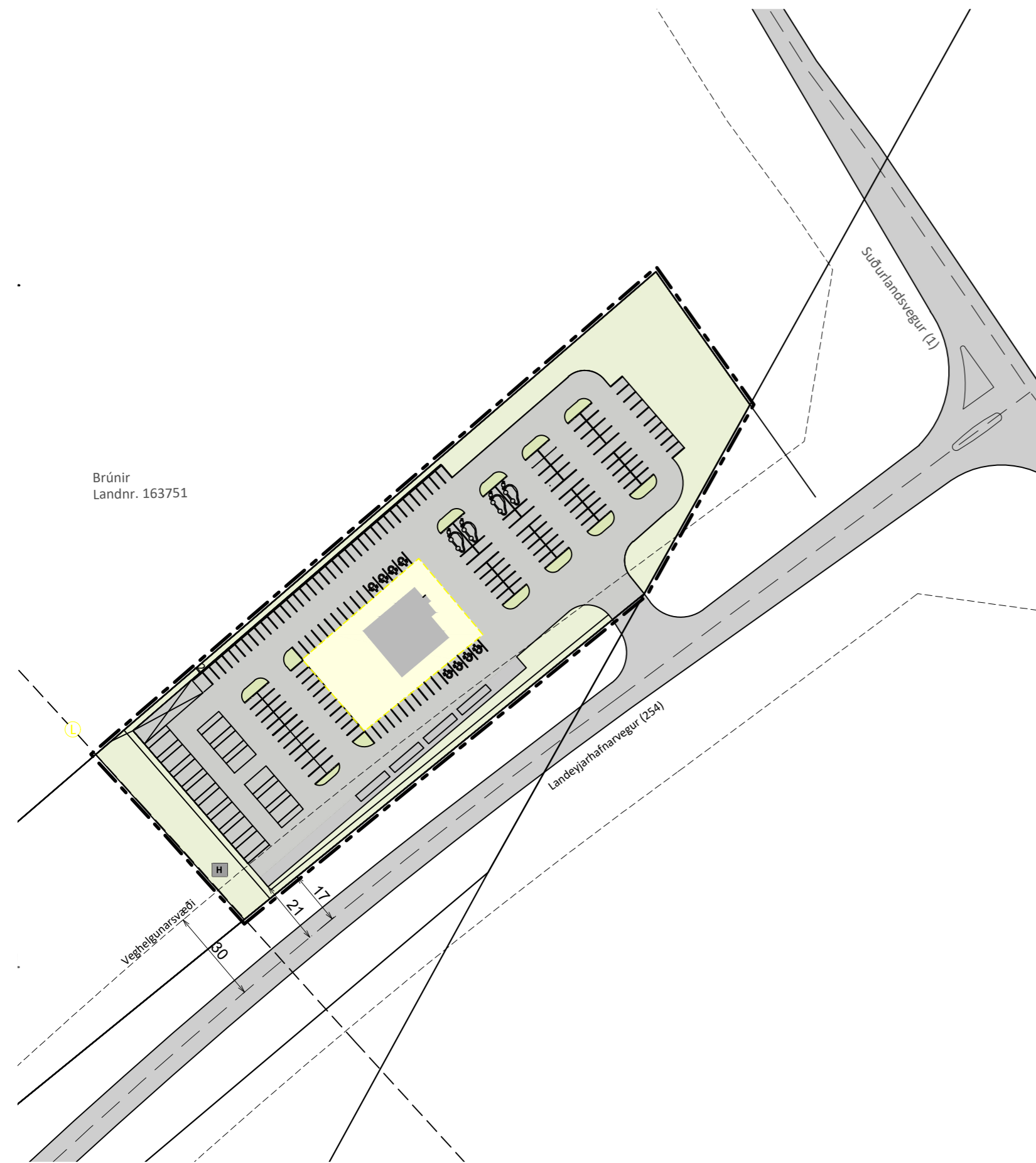


Brúnir 1, Rangárþing eystra

Deiliskipulag verslunar- og þjónustusvæðis

Rangárþing eystra



Aðalskipulag Rangárþings eystra 2020-2032

GILDANDI DEILISKIPULAGSUPPDRAÐTUR 1:1500

DEILISKIPULAGSBREYTING - TILLAGA 1:1500

SKÝRINGAR

- Mörk deiliskipulagsreits
- Lóðarmörk
- Lóð
- Byggingareitir húsa
- Vegir og bílastæði
- Hleðslustæði fyrir rafbíla
- Bílastæði löng farartæki
- Bílastæði fyrir fatlaða
- Veghelgunarsvæði
- Ljósleiðari
- Hreinsivirki

Inngangur

Gerð er breyting á deiliskipulagi, Brúnir 1 í Rangárþingi ytra. Gildandi skipulag var samþykkt í B-deild stjórnartíðinda 11. apríl 2019, með breytingum dags. 07.07.2021 og 19.03.2019.

Breyting deiliskipulags

Skipulagið nær til um 1,8 ha svæðis í landi Brúna 1 (L227590) sem skilgreint er sem verslunar- og þjónustusvæði í aðalskipulagi.

Skipulagssvæðið stækkar til suðvesturs úr 1,6 ha í 1,8 ha.

B1 - Byggingarreitur stækkar. Heimilt er að reisa verslunar- og þjónustumiðstöð fyrir ferðamenn auk bílastæða og leik-/útvistasvæði.

B2/B4 - Byggingarreitur bætast við. Heimilt er að reisa mannvirki sem þjónusta gestum verslunar- og þjónustusvæðisins. Gert er ráð fyrir 20 m² tæknirympi.

B3 - Skilgreind er 118 m² lóð ásamt byggingarreit fyrir spennistöð, allt að 15 m². Kvöð er á aðgengi í gegnum bílastæði verslunar- og þjónustusvæðisins.

Á byggingarreitum B2/B3/B4 er heimilt að reisa lágrest hús allt að 3,5 m að hæð.

Heildar byggingarmagn skipulagssvæðis er 700 m². Samhlíða deiliskipulagi þessu þarf að gera breytingu á aðalskipulagi til að heimila aukið byggingarmagn.

Breyting er gerð á afmörkun og innra skipulagi bílastæða. Fyrirkomulag bílastæða er leiðbeinandi.

Markmið með breytingunni er að fjölga bílastæðum og bæta akstursleiðir innan þess og auka þjónustu með hleðslustöðvum.

Umhverfisáhrif eru óveruleg en umfang bílastæðisins eykst lítillega. Aukið umfang uppbyggingar á svæðinu er jákvæð fyrir uppbyggingu á þjónustu við ferðamenn en kemur til með að hafa sjónræn áhrif á svæðið. Í skilmálum deiliskipulags eru ákvæði um hæð húsa og yfirbragð mannvirkja sem dregur úr áhrifum á ásynd svæðisins.

Að öðru leyti gildir deiliskipulag frá 2019 m.s.br.

SAMÞYKKTIR

Deiliskipulagsbreyting þetta, er kynnt skv. 2. mgr. og 43.gr skipulagslaga nr. 123/2010 var samþykkt í skipulags- og byggingarnefnd þann _____ og í sveitarstjórn Rangárþings eystra þann _____ Tillagan var auglýst frá _____ með athugasemdafresti til _____

f.h.Sveitarfélagsins Rangárþings eystra



Brúnir 1
Rangárþing eystra
Deiliskipulagsbreyting

VERK:	BLADSTÆRD:	UNNIÐ:	RÝNT:
101134	A2	BRE	ÁJ/ABH
MÆLIKVARÐI:	DAGS:	DAGS.BREYT:	
1:1500	22.08.2023		

SAMÞYKKT: **TILLAGA**